


Plan d'accès nouvelle usine

Depuis Autoroute A9 (sens Sud-Nord)



Sur A9, rester à droite à l'embranchement pour continuer sur A709



Prendre sortie 28 direction Vendargues

A l'embranchement, rester à gauche.

Au rond-point, prendre la 2^{ème} sortie.

Au 2^{ème} rond-point, prendre 1^{ère} sortie direction Vendargues

Utiliser la voie de droite pour prendre la bretelle en direction de Castries/ Sommières

Au rond-point, prendre la 1^{ère} sortie sur D65

Au rond-point, prendre la 2^{ème} sortie sur D68

Prendre l'embranchement sur la droite

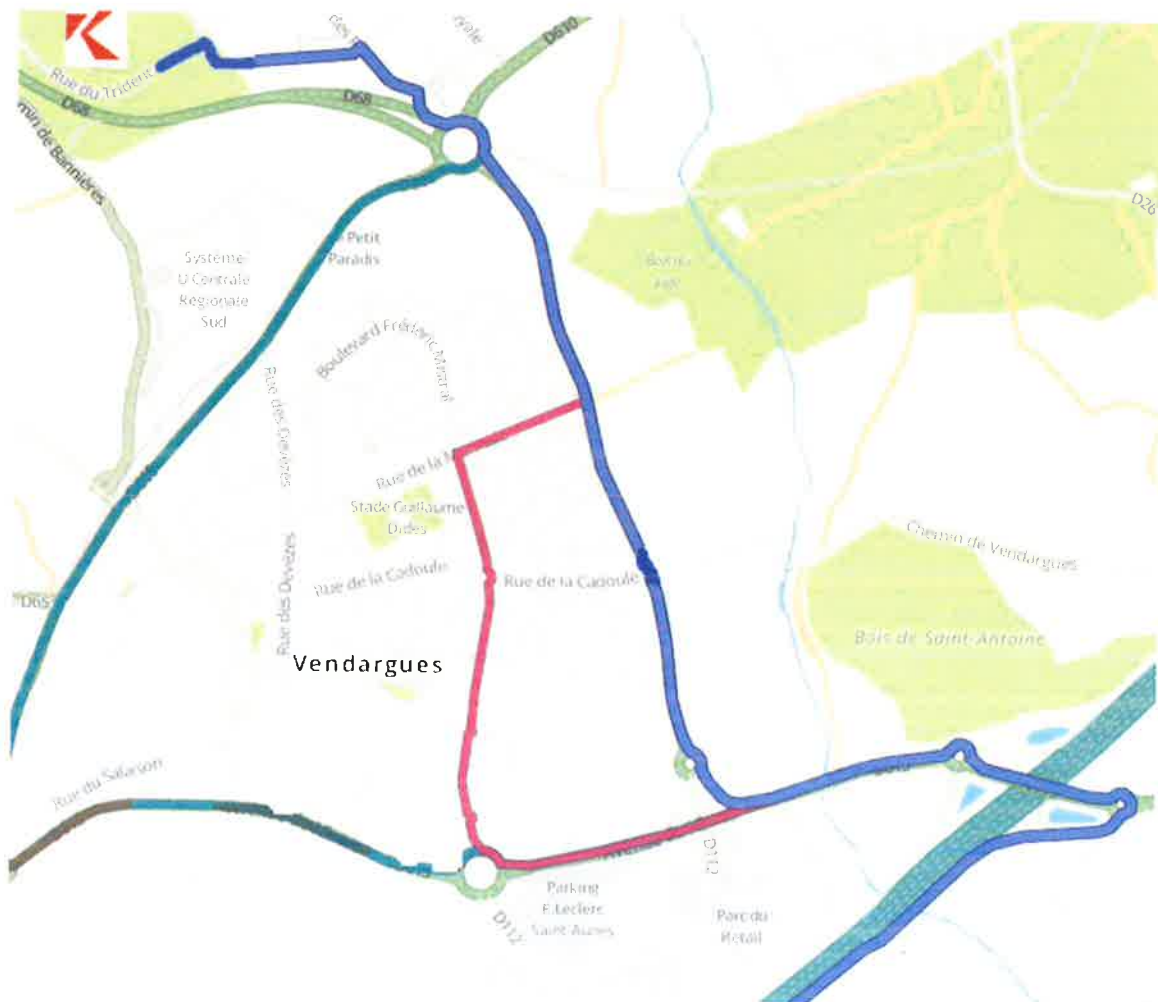
Prendre 1^{ère} à gauche (Avenue des Razeteurs)

Prendre 1^{ère} à gauche (Avenue des Gardians)

Continuer sur rue de la Roussataïo

Prendre la 1^{ère} à gauche sur rue du Trident

Entrée camion au bout de cette avenue sur la droite au 1, Rue du Trident



Plan d'accès nouvelle usine

Depuis autoroute A9 (sens Nord-Sud)



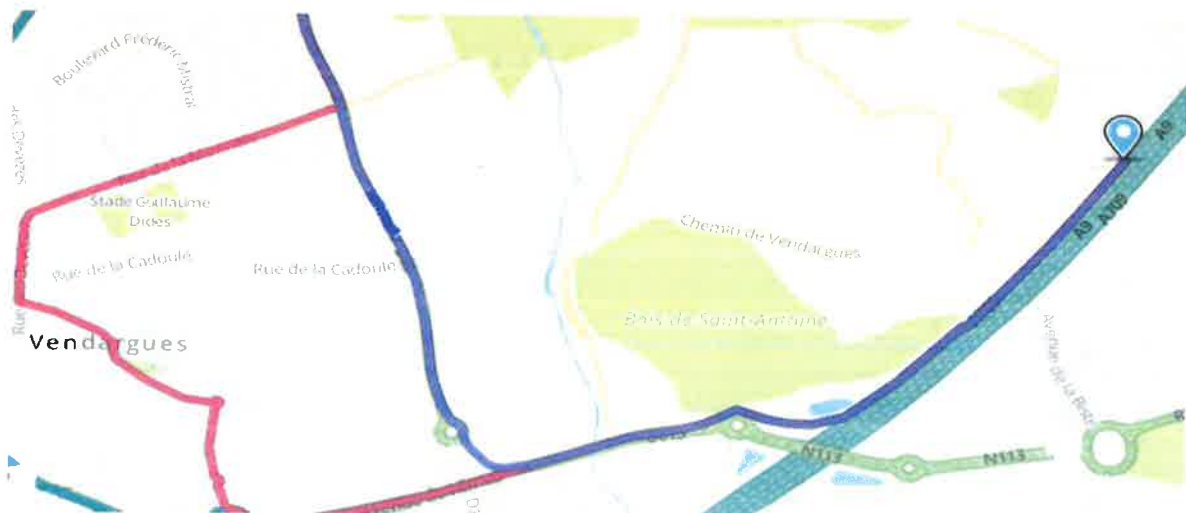
Rester à droite à l'embranchement pour continuer sur A709

Prendre la sortie 28-Vendargues

Rester sur la file de droite pour rejoindre N113

Utiliser la voie de droite pour prendre la bretelle en direction de Castries/ Sommières

Au rond-point, prendre la 1^{ère} sortie sur D65



Au rond-point, prendre la 2^{ème} sortie sur D68

Prendre l'embranchement sur la droite

Prendre 1^{ère} à gauche (Avenue des Razeteurs)

Prendre 1^{ère} à gauche (Avenue des Gardians)



Continuer sur rue de la Roussataïo

Prendre la 1^{ère} à gauche sur rue du Trident

Entrée camion au bout de cette avenue sur la droite au 1, Rue du Trident

